

Karto-Challenge

Tutoriel rapide d'utilisation de MapContrib

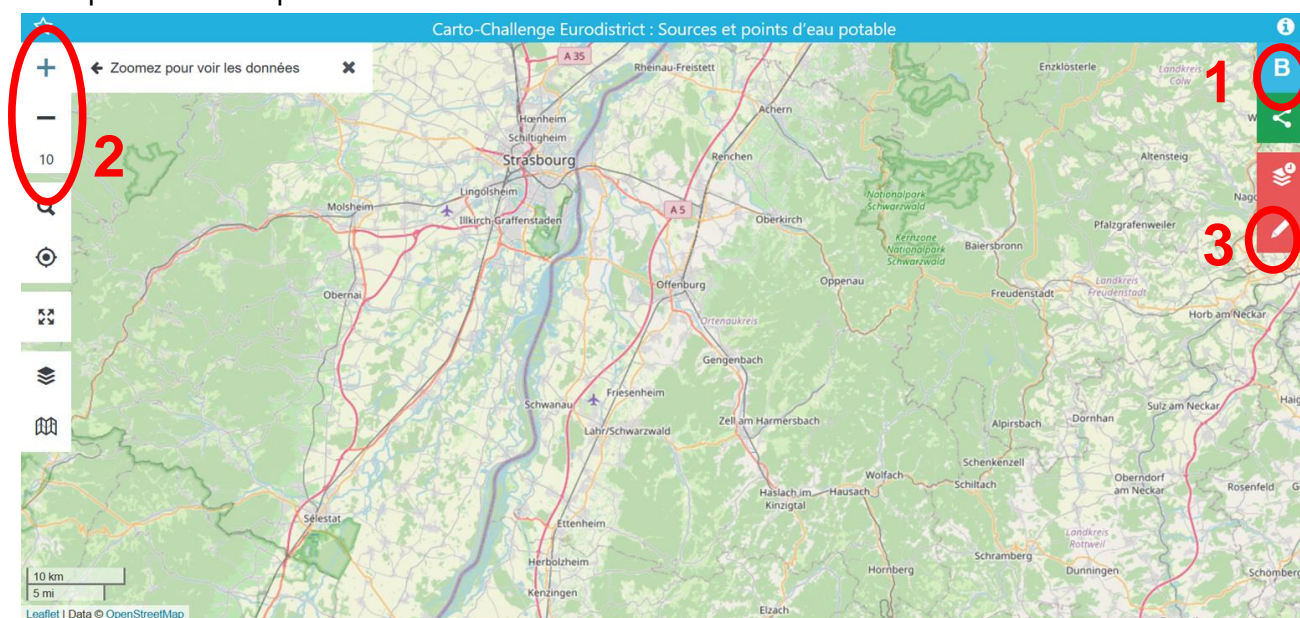


MapContrib est un site internet dans lequel la contribution est facilitée par des thèmes prédéfinis. Pour contribuer il faut disposer d'un compte sur OpenStreetMap (très facile à créer sur <https://www.openstreetmap.org> et en cliquant sur s'inscrire).

Vous participez au concours Karto-Challenge en contribuant à l'un des thèmes prédéfinis présentés sur cette page :

<https://kartodistrict.eu/kartochallenge>

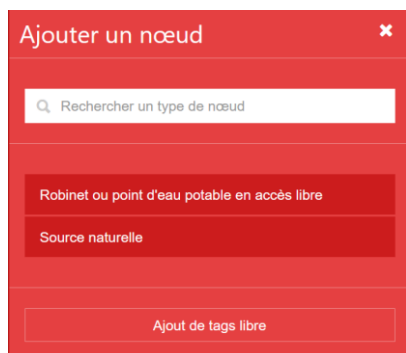
Chaque thème se présente sous la forme suivante



- 1 : Connectez-vous via OpenStreetMap pour accéder à l'interface de contribution.
- 2 : Zoomez pour faire apparaître les points déjà référencés sur le territoire (ils apparaissent à partir d'un zoom 14 ou 15 selon les thèmes).
- 3 : Contribuez en créant des nouveaux points à l'aide de l'outil « ajouter une donnée manquante » (voir page suivante).

Ajouter un nouveau point d'intérêt sur la carte

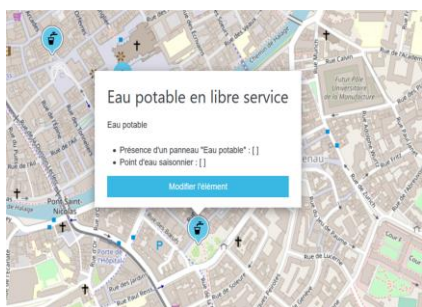
Lorsque vous cliquez sur l'outil « ajouter une donnée manquante », une croix apparaît au centre de votre écran. Vous devez déplacer la carte pour placer la croix à l'exact endroit du point d'intérêt. Il est préférable d'avoir un niveau de zoom de 17 ou 18 pour faire cette opération afin d'avoir une bonne précision (quelques mètres).



Une fois la croix bien placée, cliquez sur « Suivant ». Vous accédez au menu « ajouter un nœud ». Une liste de type de nœuds prédéfinis apparaît (avec parfois un seul choix).

Choisissez le type de point puis renseignez les informations du point (certaines informations ne sont pas modifiables). Cliquez sur enregistrer. Et voilà, vous avez contribué à OpenStreetMap et vous avez une chance d'être tiré au sort à l'issue du concours.

Modifier un point d'intérêt sur la carte




Lorsque vous cliquez sur un point d'intérêt sur la carte, une bulle d'information s'ouvre. Vous verrez alors les principales informations du point d'intérêt. Les [] désigne l'absence d'information.

Vous pouvez compléter les informations du point en cliquant sur « modifier l'élément ». C'est aussi une façon de contribuer à OpenStreetMap et de participer au concours.

Remarques :

- La participation au concours se fait exclusivement par l'utilisation des thèmes prédéfinis et l'utilisation des types de nœuds prédéfinis. Toute contribution à OpenStreetMap par un autre biais ne pourra pas être prise en compte pour le concours.
- Les contributions seront analysées afin de vérifier leur cohérence. L'ajout récurrent de contributions infondées pourra entraîner la disqualification du participant.
- Pour toute questions, vous pouvez également contacter l'équipe organisatrice du concours : challenge@kartodistrict.eu .

Le concours Karto-Challenge s'inscrit dans le cadre du Microprojet INTERREG Karto-District mené par :



Cofinancé par l'Union européenne
Fonds européen de développement régional (FEDER)
Von der Europäischen Union kofinanziert
Europäischer Fonds für regionale Entwicklung (EFRE)